

Diálogos Pró-Açaí

Registro

GT Governança

2º Encontro

15/09/2020



PAUTAS:

- Atualização – andamento da iniciativa;
- Apresentação de dados sistematizados sobre “Gestão da Informação”; rodada de debate e sugestões para encaminhamento de reunião junto ao IBGE.

Presentes: Érika (IPAM); Fernando (Bem Diverso/Embrapa); Dolores e Rogério (Inmetro); Cássio e Jorge (Cooprojirau); Luis Fernando, Renata e Gabriela (Instituto Terroá)

Andamento da iniciativa

❖ PADRÕES DE SUSTENTABILIDADE

Primeiro encontro do GT realizado em 24/08

Participantes: FSC Brasil; UEBT; MAPA-Orgânicos; Ecocert – Fair for Life; Manejaí/Projeto Bem Diverso; INMETRO – Plataforma Brasileira de Normas Voluntárias de Sustentabilidade



❖ **COOPERATIVAS**

Conversas bilaterais; aproximação de novas organizações sociais

Em fase de estruturação e de organização do primeiro encontro

❖ **DEMAIS AÇÕES REALIZADAS**

Elaboração de documento para colaborar na discussão sobre reforma tributária/ME - Consulta a empresas e cooperativas participantes dos Diálogos sobre as principais distorções e dificuldades tributárias da cadeia do açaí

Submissão de proposta para União Europeia

❖ GESTÃO DA INFORMAÇÃO

O que temos?

DADOS A NÍVEL MACRO

- Produção do açaí [IBGE]/PAM e PEVS;
- Preços praticados no mercado nacional [CONAB]/Boletins da Sociobiodiversidade; análises mensais publicadas (produção, mercado e comercialização – última publicação – junho 2020);
- Dados de exportação [CAMEX/ME].

IBGE – PAM – Produção Agrícola Municipal [Integrada ao Levantamento Sistemático de Produção Agropecuária – LSPA – mensal]

- ❖ Área destinada à colheita, área colhida, quantidade produzida, rendimento médio e valor da produção das lavouras permanentes
Açaí (2015 a 2018)

IBGE – PEVS – Produção da Extração Vegetal e da Silvicultura

- ❖ Quantidade produzida e valor da produção na extração vegetal, por tipo de produto extrativo

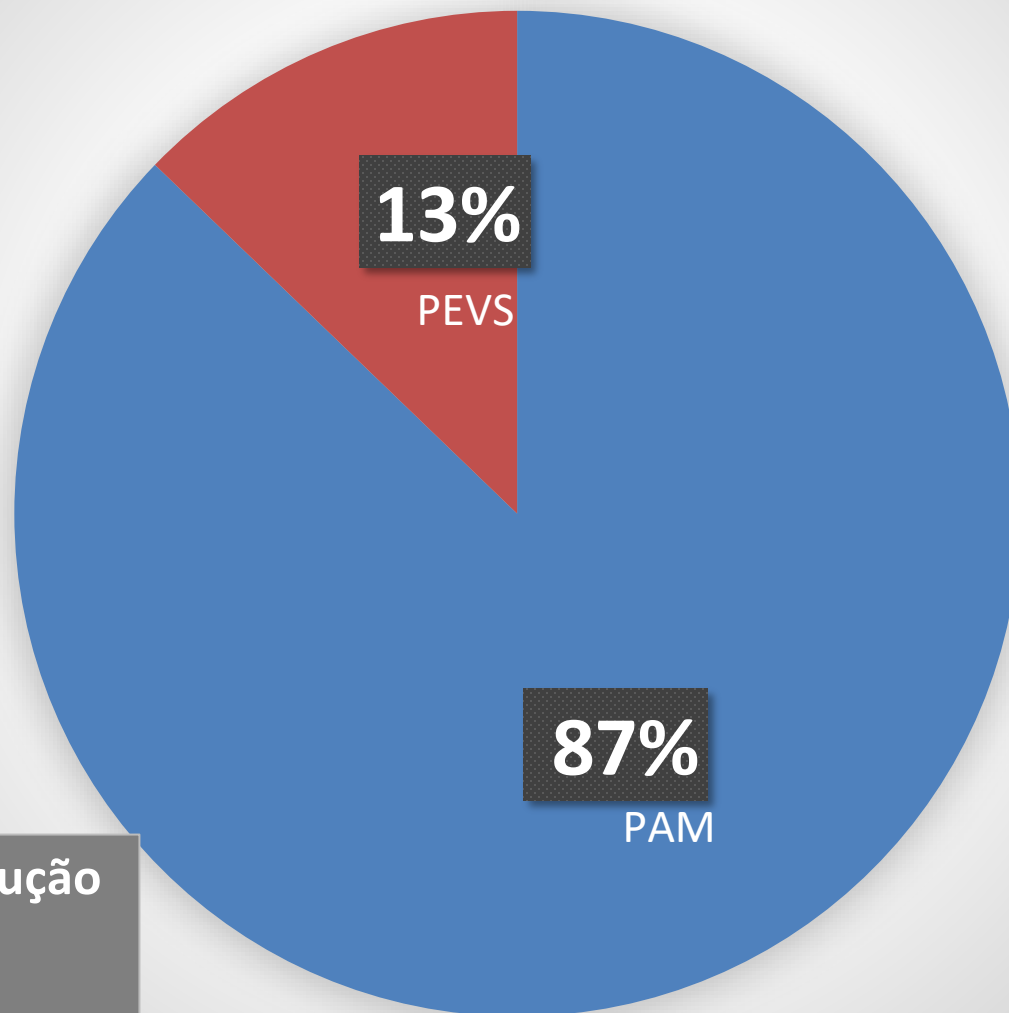
IBGE - agrupa os dados em duas categorias, **açaí cultivado e extrativo**, sendo que as produções obtidas por meio de lavouras irrigadas e as provenientes de açazais nativos porém manejados, são ambas enquadradas como produções cultivadas, não havendo qualquer diferenciação na base de dados entre elas.

(CONAB, BOLETIM DA SOCIOBIODIVERSIDADE, v.3, n. 2, 2º trimestre de 2019)

Produção de açaí (em t) nas bases de dados PAM e PEVS do IBGE

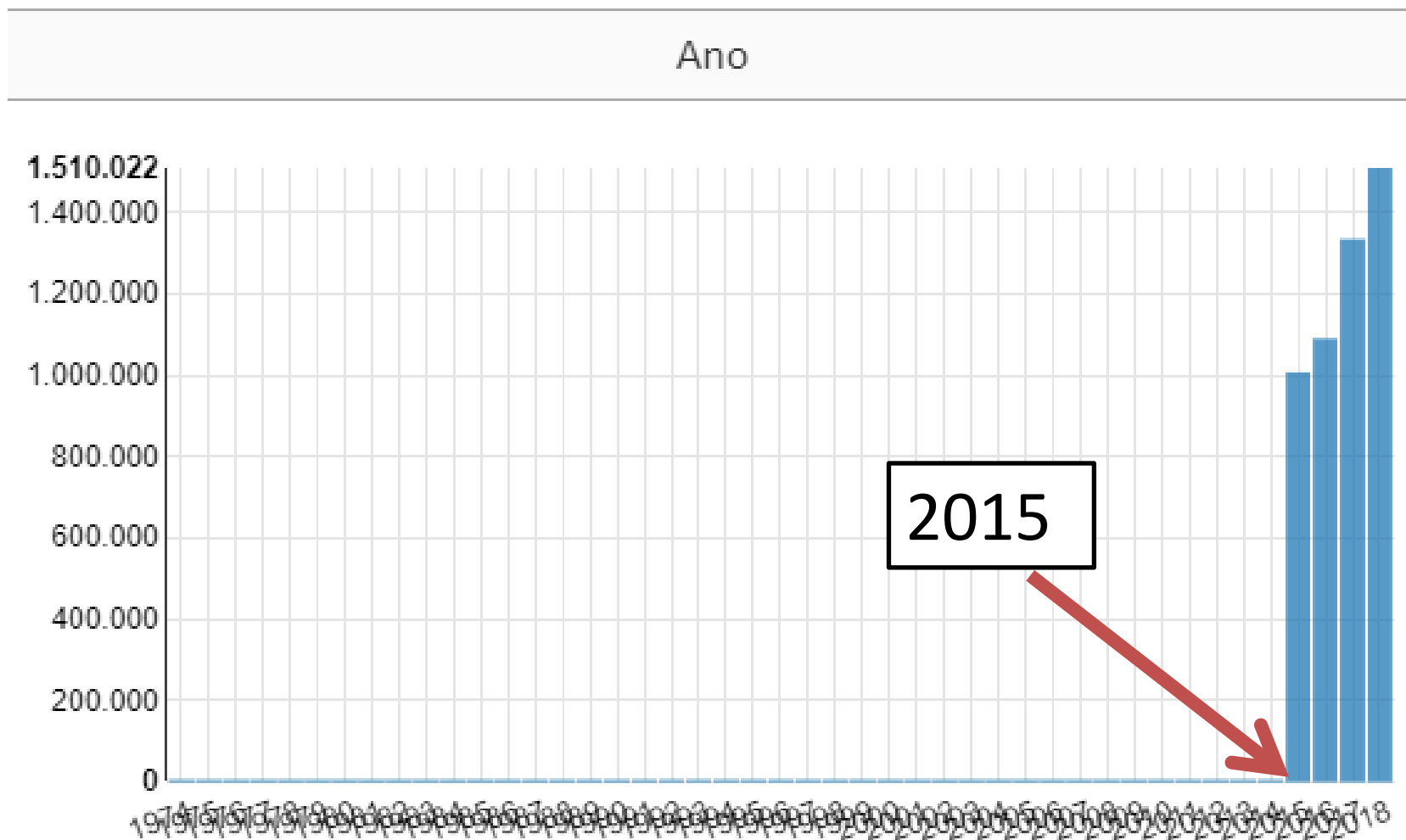
BASE DE DADOS	2016	2017	2018
PAM	1.091.667	1.335.040	1.510.022
PEVS	215.631	219.710	221.646
TOTAL	1.307.298	1.554.750	1.731.668

Produção de açaí (em t) - IBGE (2018)



Total da produção
= 1.731.668

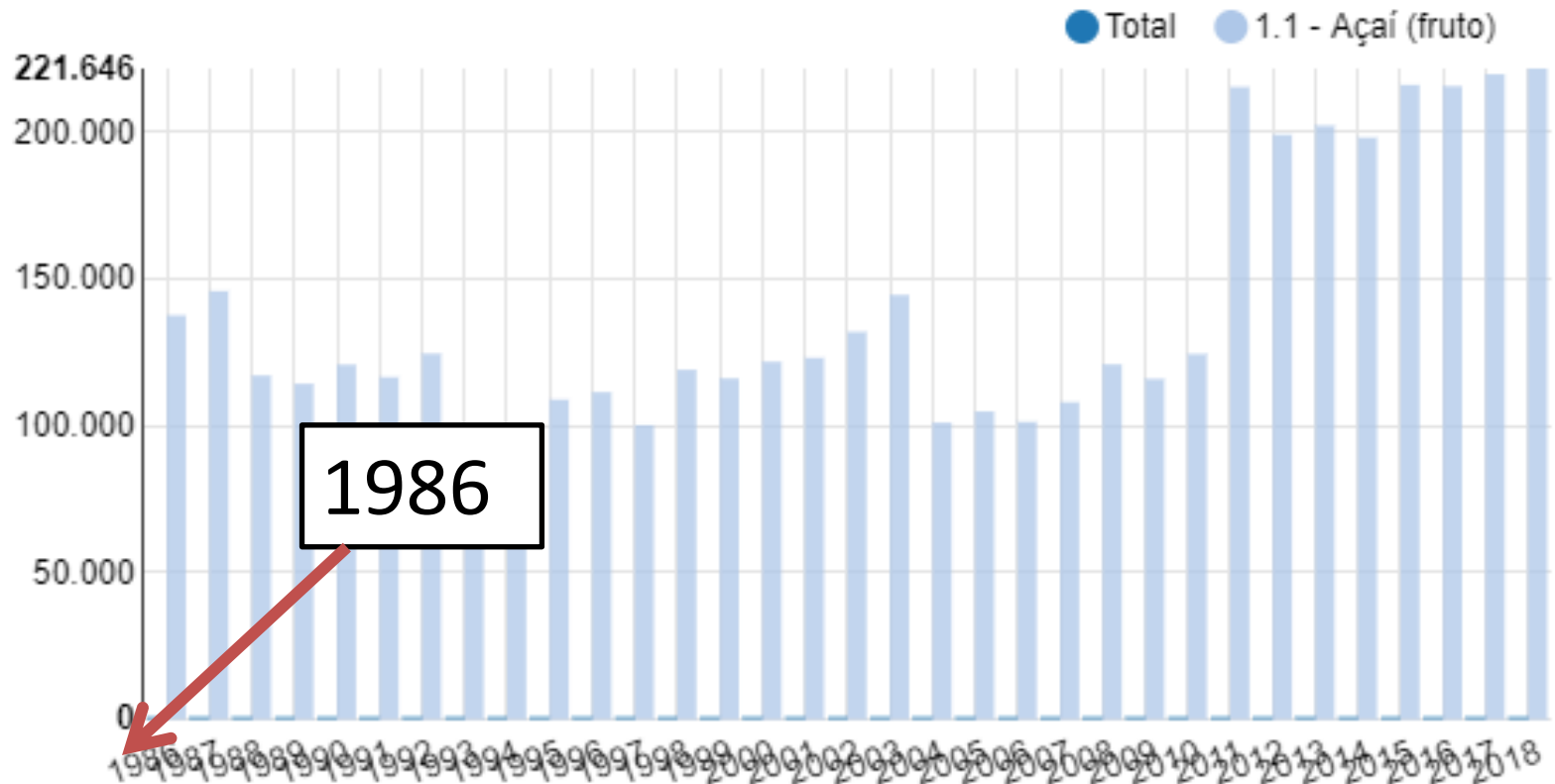
PAM – Quantidade produzida – produto das lavouras permanentes - Açai



Fonte: IBGE - Produção Agrícola Municipal

PEVS – Quantidade produzida na extração vegetal - Açaí

Ano x Tipo de produto extrativo



Fonte: IBGE - Produção da Extração Vegetal e da Silvicultura

Gráfico 1 - Quantidade e valor da produção de açaí



Fonte: PEVS e PAM/IBGE

Açaí - Fruto | Brasil

Área colhida - 168.546 hectares

Número de estabelecimentos - 47.855 estabelecimentos

Número de pés - 115.319 (x1000) unidades

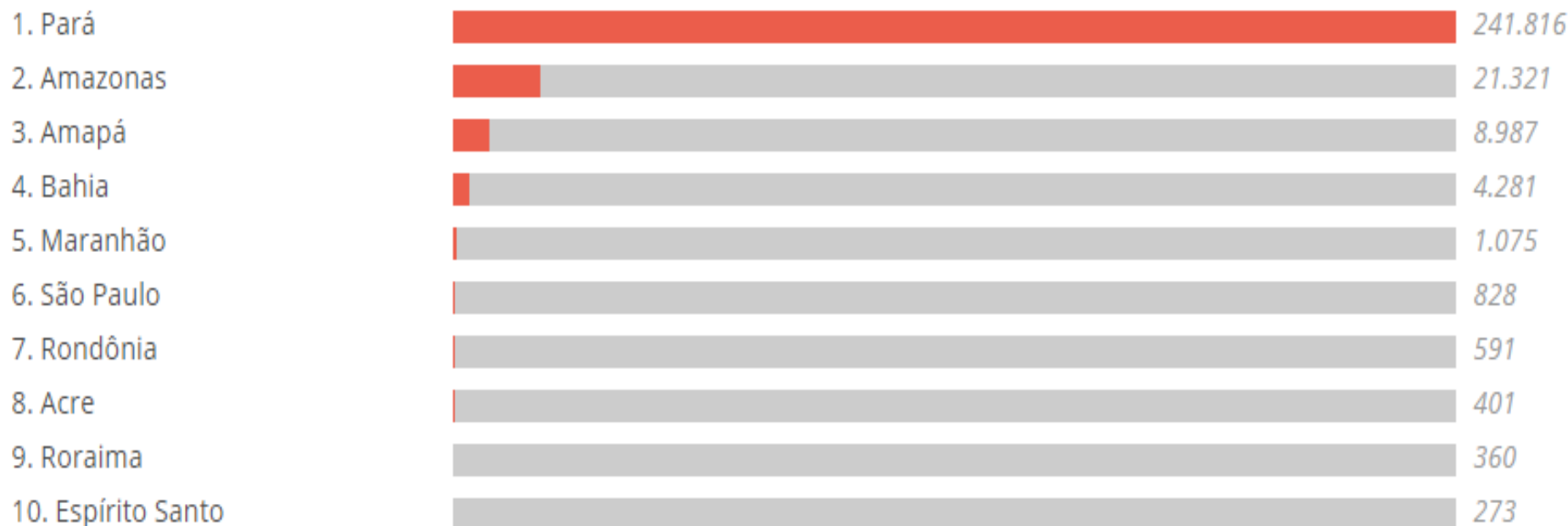
Quantidade produzida - 280.332 toneladas

Valor da produção - 546.205 (x1000) R\$

Censo Agropecuário, 2017/IBGE [Dados referem-se a safra entre outubro de 2016 a setembro de 2017]

Ranking - Açaí - Fruto dos Estados do Brasil por Quantidade produzida

em toneladas



PERCEPÇÕES/LACUNAS - IBGE (sistemizadas)

- Dentro da categoria cultivado [PAM] – qual a quantidade da produção proveniente do manejado, e qual a quantidade proveniente do cultivado/irrigado?
- Essa diferenciação dentro desta categoria pode ser acessada na base de dados?
- E antes da entrada do açaí na PAM, como se acessava os dados referentes à produção cultivada e do extrativismo com manejo?
- Como se averigua a produção nativa (extrativismo sem manejo)? Como é feita a diferenciação para o açaí manejado?

CONAB

O que temos?

Boletins da Sociobiodiversidade (trimestral)

- **ANÁLISE DE MERCADO – POLÍTICA DE PREÇOS E FORMAÇÃO DE PREÇO MÍNIMO**
- Quais outros dados a Conab fornece em relação aos produtos do extrativismo?
- Há algum tipo de integração de base de dados entre IBGE e Conab?

PERCEPÇÕES/LACUNAS/COMENTÁRIOS GERAIS DO COLETIVO

- Além da PEVS e PAM, existe algum dado que ainda não foi inserido nessas bases?
- O setor produtivo tem uma percepção diferente dos dados gerais?
- A produção de juçara na Mata Atlântica, como tem sido mensurada e trabalhada pelo IBGE?
- A curva da rentabilidade por hectare vem caindo desde 2011 - questão fundamental para discutir para o manejo dos açais. O manejo e a perda de biodiversidade podem estar impactando nessa produção. Precisamos pensar em estratégias para lidar com aspectos que influenciam neste número (açaiização, perda de biodiversidade etc). Importante para discutir estratégias de melhoria da cadeia.
- IBGE eventualmente muda suas metodologias e indicadores. Quando há necessidade é feita a mudança, um motivo muito importante para realizá-la. Quando há esta mudança, é emitida uma nota técnica.

PERCEPÇÕES/LACUNAS/COMENTÁRIOS GERAIS DO COLETIVO

- Informação de pesquisa que vem sendo realizada no âmbito do projeto Bem Diverso - Consumo médio de açaí pelas famílias – média de 50% do açaí produzido pela família é consumido no Marajó. Preço do açaí sobe e impacta na segurança alimentar dessas comunidades.
- Produtividade das áreas caiu muito quando teve início o processo de açaiização. Quando houve o boom do açaí, muitas áreas cortaram as árvores e acabaram deixando só as palmeiras e, a cada ano, a produtividade das áreas vem caindo, a ponto de não terem mais açaí nem para consumo próprio.
- Qual o potencial produtivo do açaí hoje no Brasil? Uma resposta que não temos.
- O setor produtivo traz essa questão, é um gargalo. Seria necessária uma metodologia de coleta de informações. Quando o Carlos Nobre traz o dado de que um açaí em SAF é mais rentável do que a pecuária, precisamos de informações, de dados mais precisos. Precisamos de algo mais palpável sobre os diferentes meios de cultivo (uma informação para pensarmos a médio e longo prazo). Será que já existem pessoas estudando isso?
- Confiabilidade da informação dos dados do IBGE.

ENCAMINHAMENTOS

- Força Tarefa IBGE – Inmetro e Terroá.
- Para próxima reunião – tratar de captação de recursos e devolutiva da discussão realizada com o IBGE.

Data do próximo encontro:

14/out quarta-feira, 14h